



ประกาศสำนักงานการปฏิรูปที่ดินจังหวัดระนอง  
เรื่อง ผลการคัดเลือกและจัดที่ดินให้แก่เกษตรกรเข้าทำประโยชน์ในเขตปฏิรูปที่ดินจังหวัดระนอง

ด้วย เกษตรกรได้ยื่นคำขอรับการจัดที่ดินแทนที่เกษตรกรผู้ได้รับการจัดให้เข้าทำประโยชน์ซึ่งสละสิทธิ ตามความในข้อ ๒๘ แห่งระเบียบคณะกรรมการปฏิรูปที่ดินเพื่อเกษตรกรกรรม ว่าด้วยหลักเกณฑ์ วิธีการและเงื่อนไขในการคัดเลือกและจัดที่ดินให้แก่เกษตรกร การโอนหรือตกทอดทางมรดกสิทธิการเช่าหรือเช่าซื้อ และการจัดการทรัพย์สินและหนี้สินของเกษตรกรผู้ได้รับที่ดิน พ.ศ. ๒๕๖๔ ต่อสำนักงานการปฏิรูปที่ดินจังหวัดระนอง และปฏิรูปที่ดินจังหวัดระนอง ในฐานะผู้รับมอบอำนาจจากเลขธิการสำนักงานการปฏิรูปที่ดินเพื่อเกษตรกรกรรม ตามความในข้อ ๑๑ แห่งระเบียบดังกล่าว ประกอบคำสั่งสำนักงานการปฏิรูปที่ดินเพื่อเกษตรกรกรรม ที่ ๔๐๓/๒๕๖๔ เรื่อง มอบหมายหน้าที่และอำนาจในการคัดเลือกและจัดที่ดินให้แก่เกษตรกรในเขตปฏิรูปที่ดิน สั่ง ณ วันที่ ๑๖ กรกฎาคม พ.ศ. ๒๕๖๔ ได้พิจารณาตรวจสอบข้อเท็จจริงและพยานหลักฐานที่เกี่ยวข้องที่จำเป็นแก่การพิสูจน์ข้อเท็จจริงตามความในข้อ ๑๒ และข้อ ๓๓ แห่งระเบียบดังกล่าวแล้ว เห็นว่าเกษตรกรผู้ยื่นคำขอรับการจัดที่ดินแทนที่เกษตรกรผู้ได้รับการจัดให้เข้าทำประโยชน์ซึ่งสละสิทธิ มีคุณสมบัติครบถ้วนตามหลักเกณฑ์ที่กำหนด และไม่มีลักษณะต้องห้ามตามความในข้อ ๙ และข้อ ๑๐ แห่งระเบียบฯ จึงมีคำสั่งอนุญาตให้เกษตรกรได้รับการคัดเลือกและจัดที่ดินให้แก่เกษตรกรในเขตปฏิรูปที่ดินจังหวัดระนอง กรณีการจัดที่ดินแทนที่เกษตรกรผู้ได้รับการจัดให้เข้าทำประโยชน์ซึ่งสละสิทธิ ตามความในข้อ ๒๘ แห่งระเบียบฯ โดยวิธีการจัดให้เข้าทำประโยชน์ในเขตปฏิรูปที่ดินจังหวัดระนอง ประเภทที่ดินแปลงเกษตรกรกรรม เกษตรกรจำนวน ๓ ราย ที่ดินจำนวน ๓ แปลง เนื้อที่ประมาณ ๓๒-๓-๕๘ ไร่ รายละเอียดตามบัญชีรายชื่อเกษตรกรและแผนผังแสดงขอบเขตการถือครองที่ดินแนบท้ายประกาศนี้

อาศัยอำนาจตามความในข้อ ๑๑ ข้อ ๑๖ และข้อ ๓๕ แห่งระเบียบคณะกรรมการปฏิรูปที่ดินเพื่อเกษตรกรกรรม ว่าด้วยหลักเกณฑ์ วิธีการและเงื่อนไขในการคัดเลือกและจัดที่ดินให้แก่เกษตรกร การโอนหรือตกทอดทางมรดกสิทธิการเช่าหรือเช่าซื้อ และการจัดการทรัพย์สินและหนี้สินของเกษตรกรผู้ได้รับที่ดิน พ.ศ. ๒๕๖๔ และคำสั่งสำนักงานการปฏิรูปที่ดินเพื่อเกษตรกรกรรมที่ ๔๐๓/๒๕๖๔ สั่ง ณ วันที่ ๑๖ กรกฎาคม ๒๕๖๔ เรื่อง มอบหมายหน้าที่และอำนาจในการคัดเลือกและจัดที่ดินให้แก่เกษตรกรในเขตปฏิรูปที่ดินสำนักงานการปฏิรูปที่ดินจังหวัดระนอง จึงประกาศผลการคัดเลือกและจัดที่ดินฯ ให้ทราบโดยทั่วกัน ในการนี้ หากบุคคลใดได้รับความเดือดร้อนเสียหายหรืออาจได้รับความเดือดร้อนเสียหายจากคำสั่งนี้ ให้อุทธรณ์คำสั่งนี้ ต่อปฏิรูปที่ดินจังหวัดระนอง โดยระบุข้อเท็จจริงพร้อมแสดงพยานหลักฐานที่อาศัยเป็นข้ออ้างในการอุทธรณ์ดังกล่าวภายในสามสิบวัน (๓๐ วัน) นับแต่วันปิดประกาศ ณ สำนักงานการปฏิรูปที่ดินจังหวัดระนอง เลขที่ ๗/๑๙ ถนนชลระอุ ตำบลเขานิเวศน์ อำเภอเมืองระนอง จังหวัดระนอง ในวันเวลาราชการ

/อนึ่ง เมื่อพ้น ...

อนึ่ง เมื่อพ้นกำหนดระยะเวลาอุทธรณ์แล้ว ให้เกษตรกรผู้ได้รับการคัดเลือกและจัดที่ดินฯ  
เข้ารับมอบหนังสืออนุญาตให้เข้าทำประโยชน์ในเขตปฏิรูปที่ดิน (ส.ป.ก. ๔-๐๑) ณ สำนักงานการปฏิรูปที่ดิน  
จังหวัดระนอง

ประกาศ ณ วันที่ ๒ เมษายน พ.ศ. ๒๕๖๙



(นายศักดิ์ โฉมมงคล)  
ปฏิรูปที่ดินจังหวัดระนอง

แนบท้ายประกาศสำนักงานการปฏิรูปที่ดินจังหวัดระนอง  
ประกาศ ณ วันที่ ๒ เมษายน ๒๕๖๙

๑. อำเภอกะบุรี

คำขอเลขที่	ผู้สละสิทธิ	คำขอเลขที่	ผู้รับการจัดที่ดิน แทนที่	แปลงเลขที่ / กลุ่มที่ ระบาย	เนื้อที่ (ไร่)	เกี่ยวพัน
๔๘/๒๕๖๙	นางทัศนีย์ หมีแตร (สละสิทธิ) ✓	๓๑/๒๕๖๙	นางสาววาสนีย์ หมีแตร ✓	๓/๔๗๓๐๑๑๘๘๗๐ (ม.๔ ต.จ.ป.ร.)	๑-๒-๔๕	บุตร
๔๙/๒๕๖๙	นางสุวรรณ พรมมารินทร์ (สละสิทธิ) ✓	๓๒/๒๕๖๙	นางสาวอรพิน พรมมารินทร์ ✓	๓/๔๗๒๙๑๘๒๖๐ (ม.๙ ต.ปากจั่น)	๑๕-๒-๐๐	บุตร (บุตรบุญธรรม)
รวม ผู้สละสิทธิ จำนวน ๒ ราย ผู้ขอรับการจัดที่ดินแทนที่ จำนวน ๒ ราย ที่ดินจำนวน ๒ แปลง เนื้อที่ประมาณ ๑๗-๐-๔๕ ไร่						

  
(นายกฤตกร หนูนิล)  
ผู้อำนวยการกลุ่มกฎหมาย

แนบท้ายประกาศสำนักงานการปฏิรูปที่ดินจังหวัดระนอง  
ประกาศ ณ วันที่ ๒ เมษายน ๒๕๖๙

๒. อำเภอละอุ่น

คำขอเลขที่	ผู้สละสิทธิ	คำขอเลขที่	ผู้รับการจัดที่ดิน แทนที่	แปลงเลขที่ / กลุ่มที่ ว่าง	เนื้อที่ (ไร่)	เกี่ยวพัน
๖/๒๕๖๘	นายเทอดศักดิ์ ศิริ (สละสิทธิ) ✓	๑๒/๒๕๖๘	นางสาวอังคณา ศิริ ✓	๘/๒๙๕ (ม.๕ ต.บางพระ เหนือ)	๑๕-๓-๑๓	เครือญาติ : หลาน ซึ่งเป็นลูกของพี่ น้องร่วมบิดา มารดาเดียวกัน ✓
รวม ผู้สละสิทธิ จำนวน ๑ ราย ผู้ขอรับการจัดที่ดินแทนที่ จำนวน ๑ ราย ที่ดินจำนวน ๑ แปลง เนื้อที่ประมาณ ๑๕-๓-๑๓ ไร่						

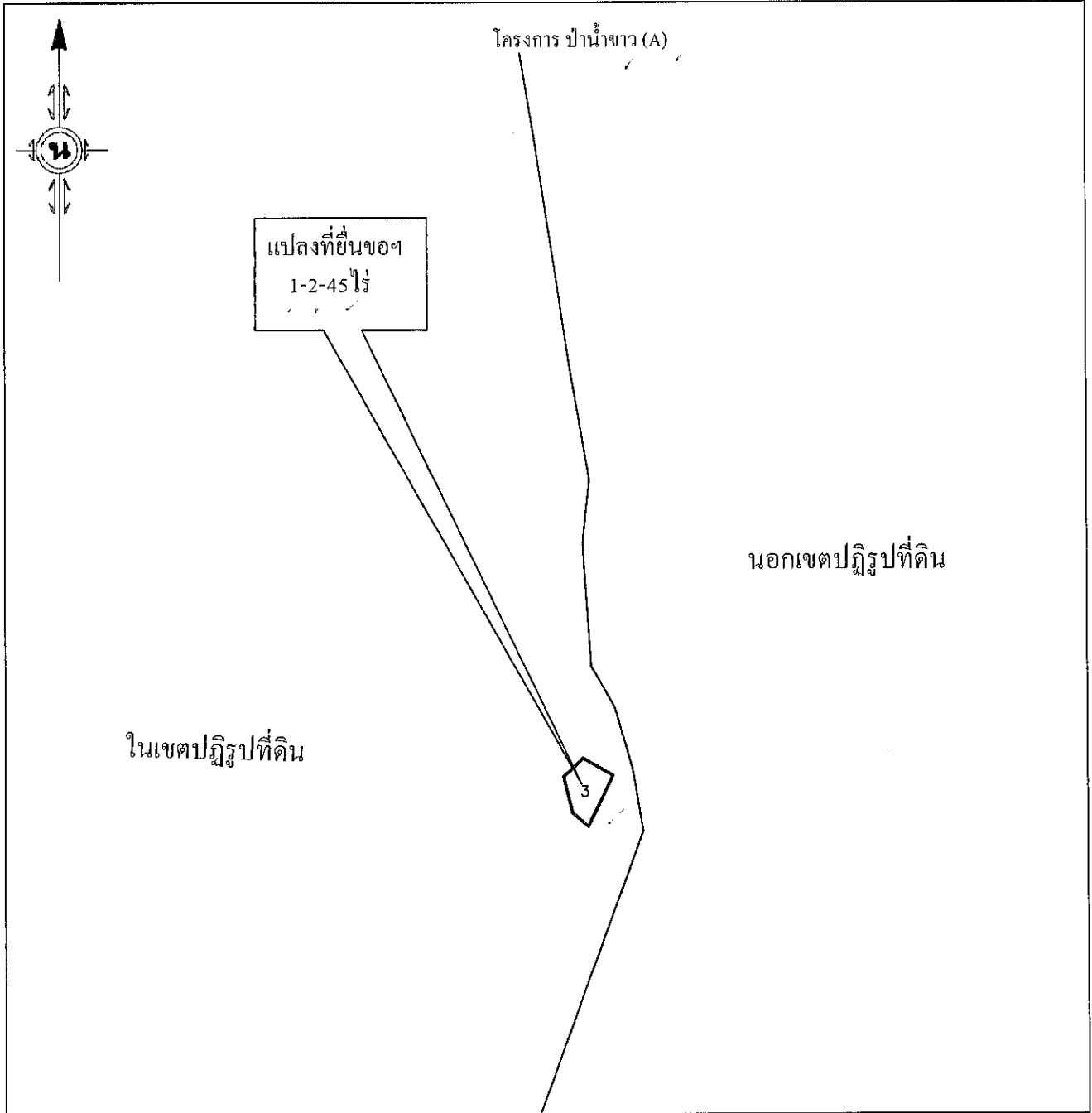


(นายกฤตกร หนูนิล)  
ผู้อำนวยการกลุ่มกฎหมาย



สำนักงานการปฏิรูปที่ดินจังหวัดระนอง

แผนผังตำแหน่งและขอบเขตแปลงที่ดิน ราย นางสาววาสิณี หมีเรต  
ผู้ยื่นขอเช่าทำประโยชน์ในเขตปฏิรูปที่ดิน ระวัง ส.ป.ก.ที่/กลุ่มที่ 4730II8870 แปลงที่ 3  
ที่ดินตั้งอยู่ หมู่ที่ 4 ตำบล จ.ป.ร. อำเภอ กระบุรี จังหวัด ระนอง



สัญลักษณ์แผนที่

— เส้นเขตปฏิรูปที่ดิน

□ แปลงที่ดินในเขต

ลงชื่อ..... *Kinn* .....ผู้จัดทำแผนที่

(นายพงศกร เกตุแก้ว)  
ผู้ช่วยนายช่างสำรวจ

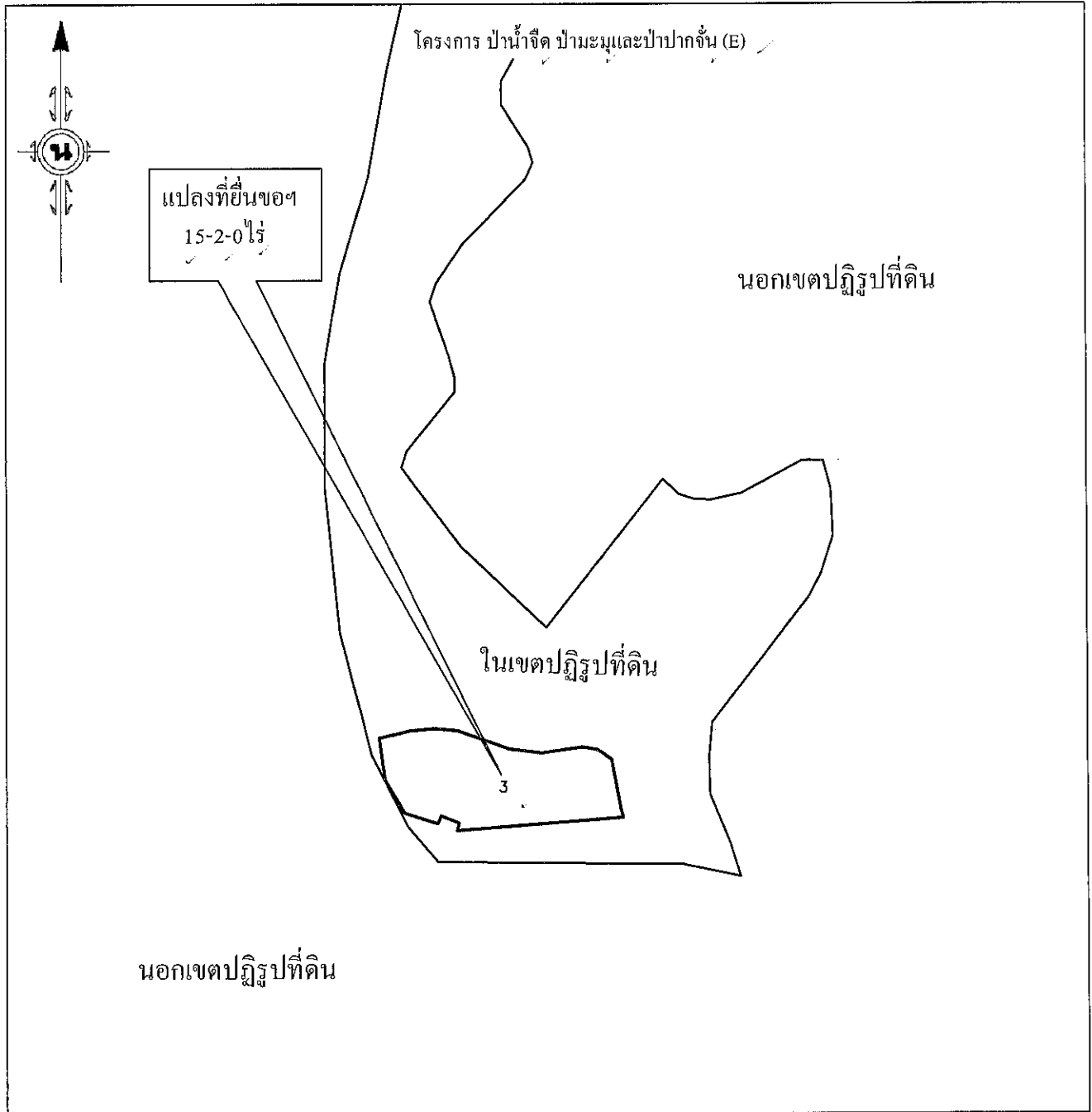
ลงชื่อ..... *Dor* .....ผู้จัดตรวจสอบ

(นางสาวชญอรรัตน์ อดทน)  
นายช่างสำรวจชำนาญงาน



สำนักงานการปฏิรูปที่ดินจังหวัดระนอง

แผนผังตำแหน่งและขอบเขตแปลงที่ดิน ราย นางสาวอรพิน พรหมรินทร์  
ผู้ยื่นขอเข้าทำประโยชน์ในเขตปฏิรูปที่ดิน ราวาง ส.ป.ก.ที่/กลุ่มที่ 47291V8260 แปลงที่ 3  
ที่ดินตั้งอยู่ หมู่ที่ 9 ตำบล ปากจั่น อำเภอกะบุรี จังหวัด ระนอง



สัญลักษณ์แผนที่

— เส้นเขตปฏิรูปที่ดิน

□ แปลงที่ดินในเขต

ลงชื่อ.....ผู้จัดทำแผนที่

(นายพงศกร เกตุแก้ว)

ผู้ช่วยนายช่างสำรวจ

ลงชื่อ.....ผู้ตรวจรองสอบ

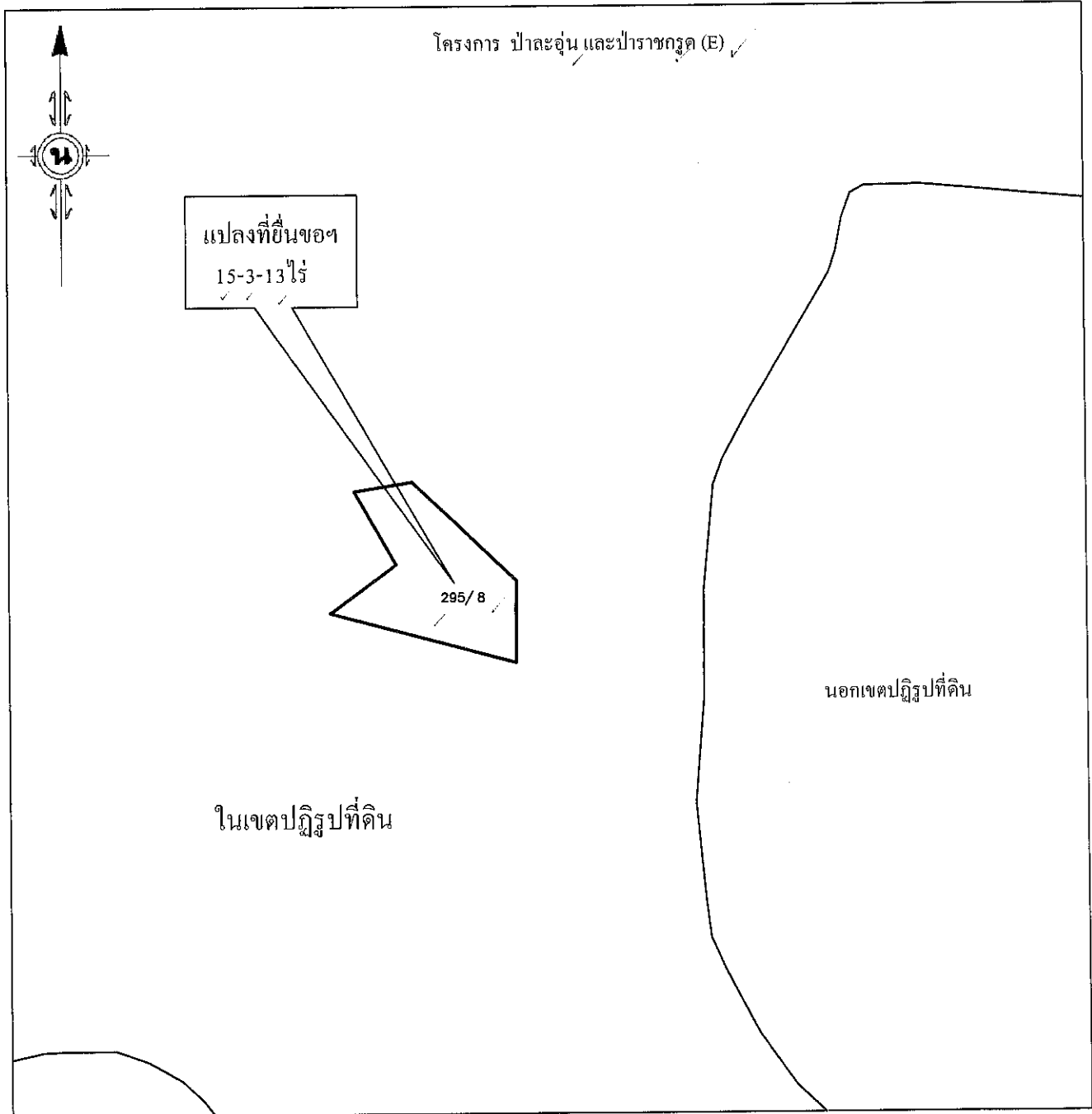
(นางสาวรณฤรต์น อุดทน)

นายช่างสำรวจชำนาญงาน



สำนักงานการปฏิรูปที่ดินจังหวัดระนอง

แผนผังตำแหน่งและขอบเขตแปลงที่ดิน ราย นางสาวอังคณา ศิริ  
ผู้ยื่นขอเช่าทำประโยชน์ในเขตปฏิรูปที่ดิน ราวาง ส.ป.ก.ที่/กลุ่มที่ 295 แปลงที่ 8  
ที่ดินตั้งอยู่ หมู่ที่ 5 ตำบล บางพระเหนือ อำเภอ ละอุ่น จังหวัด ระนอง



สัญลักษณ์แผนที่

— เส้นเขตปฏิรูปที่ดิน

□ แปลงที่ดินในเขต

ลงชื่อ.....ผู้จัดทำแผนที่

(นายพงศกร เกตุแก้ว)  
ผู้ช่วยนายช่างสำรวจ

ลงชื่อ.....ผู้จัดตรวจสอบ

(นางสาวรัญญรัตน์ อดทน)  
นายช่างสำรวจชำนาญงาน